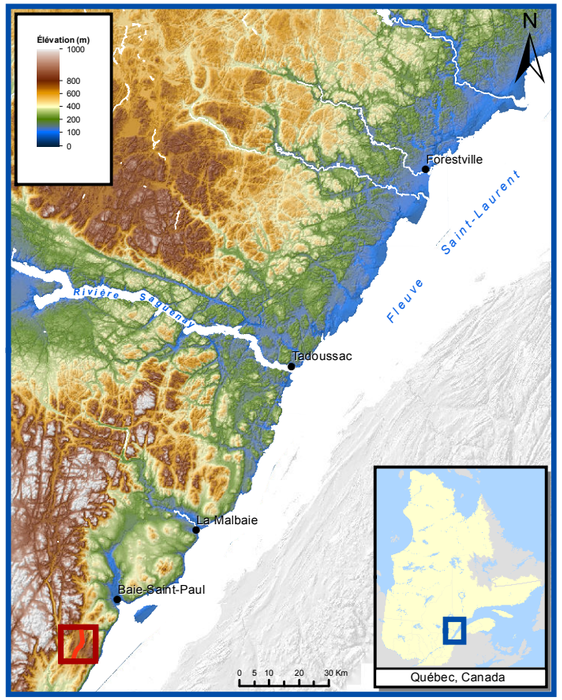

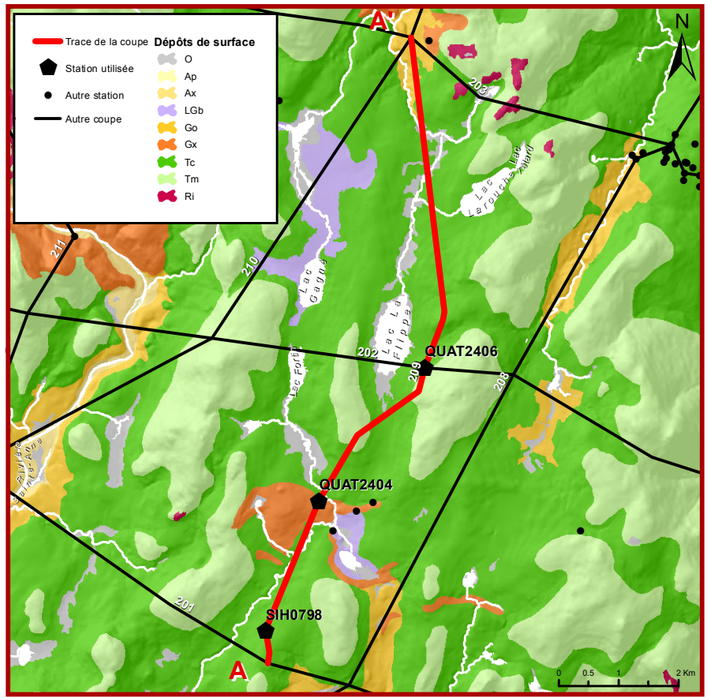

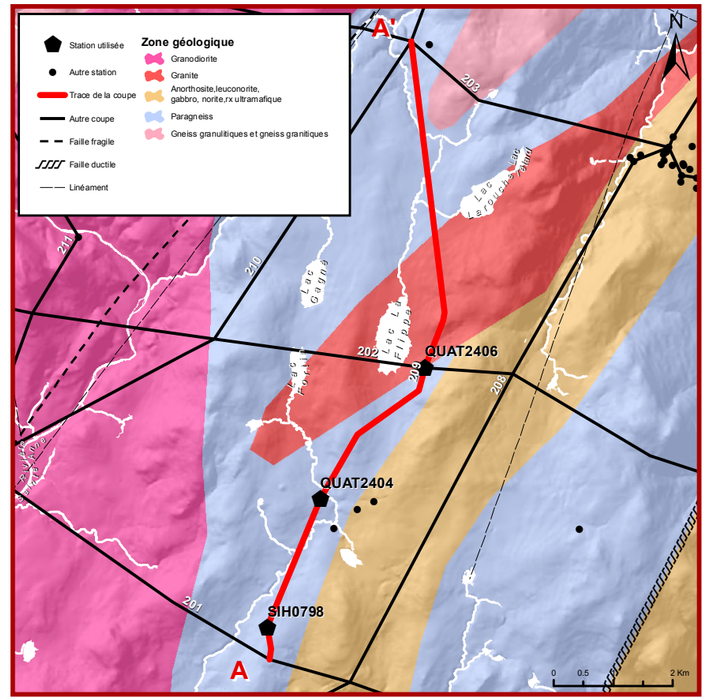

Paces CHCN
Programme d'Acquisition de Connaissances sur les Eaux Souterraines
Charlevoix - Haute-Côte-Nord

Préparé par : Équipe de géomatique du CERM

Interprété par : Équipe de recherche en hydrogéologie du CERM

Vérifié par : Réal Daigneault
Alain Rouleau

Date : 2015/03/31

UQAC Université du Québec à Chicoutimi
CERM Centre d'études sur les ressources minérales
MRC de Charlevoix
MRC La Haute-Côte-Nord
MRC de Charlevoix-Est
Développement durable, Environnement et Lutte contre les changements climatiques
Québec
OBV Charlevoix Montmorency
OBVHCN Organisme des bassins versants de la Haute-Côte-Nord

Métadonnées :

Cette coupe stratigraphique a été créée à l'aide du logiciel *ArcHydro Groundwater*.
Les forages utilisés proviennent de la base de données spatiales créée par le projet mené pour la région de Charlevoix-Haute-Côte-Nord dans le cadre du programme d'acquisition de connaissances sur les eaux souterraines (PACES-CHCN).

Pour faciliter l'interprétation des coupes stratigraphiques, la statigraphie originale des forages a été simplifiée pour obtenir six grandes unités géologiques (argile, sable, gravier, till, roc et inconnu).
Une exagération de 30 fois est appliquée sur l'échelle verticale de la vue en coupe.

Sur les cartes de localisation, les dépôts de surface sont tirés des cartes du ministère des Ressources naturelles (MRN) déposées en 2014. Les zones géologiques, les failles et les linéaments proviennent de la carte géologique produite dans la cadre du PACES-CHCN (Livrable 3.13 - Géologie du roc).

SUD
A

NORD
A'

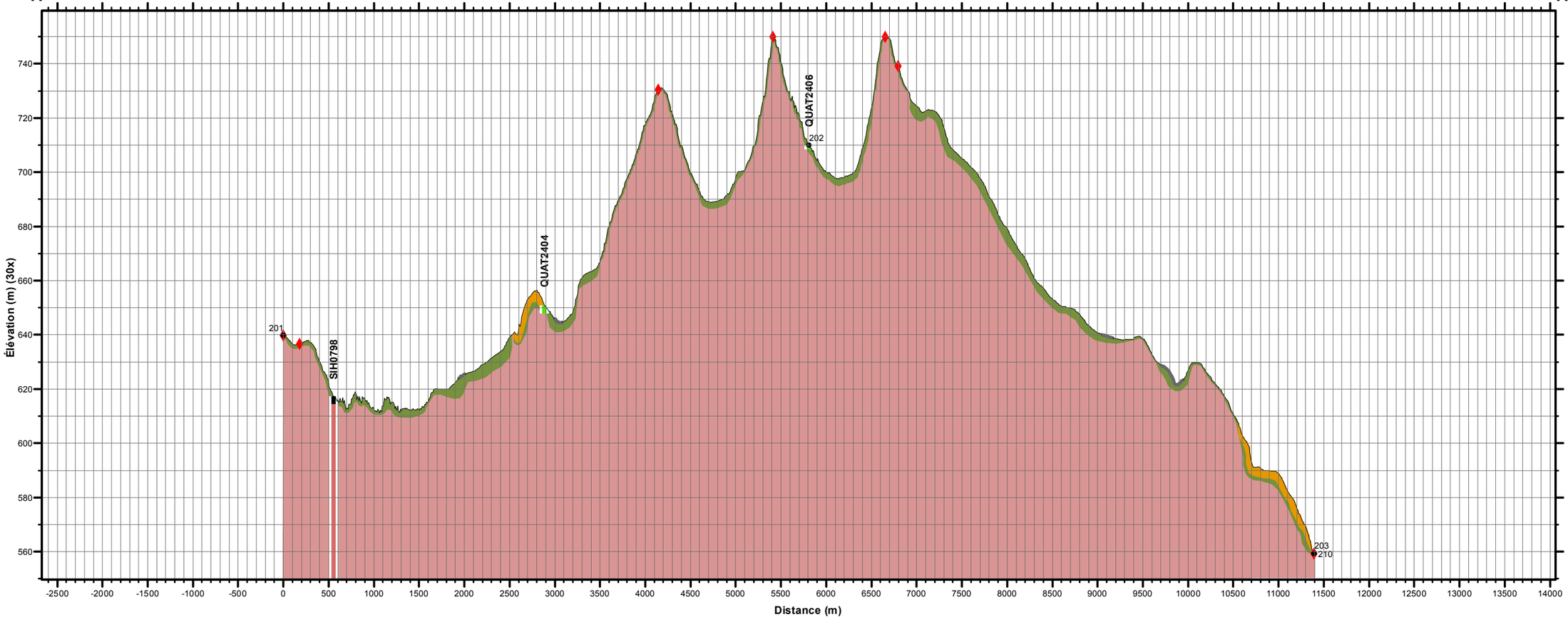

Coupe stratigraphique #209
Coupe A-A'

CHARLEVOIX - CHARLEVOIX-EST - HAUTE-CÔTE-NORD

QUÉBEC

Légende de la coupe

Station — *Forage, puits, levé géophysique, tranchée ou coupe*

Unité géologique
- Gravier
- Till
- Roc

Affleurement

Surface du terrain
Dépôt organique

Intersection avec une coupe